


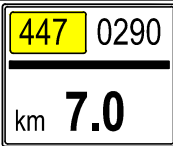





Tabelarični prikaz prometne signalizacije in opreme 1/1

Položaj	Šifra	Stacionaža	Dimenzije	Vrsta folije	Skica	Višina od tal	Št. stebrov	Višina stebra	Št. znakov	Opomba
	2312–novi znak	7+173,89	ø300	RA1		225	1	3500	1	novi znak
	2102–novi znak	6.996	600	RA3		150	1	3000	1	novi znak
	3105–obstoječi znak	7.000 LE				150	1		1	obstoječi znak
	III–105.A–obstoječi znak	7.008 DE				100	1	2000	1	obstoječi znak se prestavi
	2434–obstoječi znak	7.185 LE				150	1		1	obstoječi znak
	2435–obstoječi znak	7.183 DE				150	1		1	obstoječi znak
	2311–novi znak	6+983,98	ø300	RA1		225	1	3500	1	novi znak

Izvajalec:

PROJEKT: REKONSTRUKCIJA CESTE R2 – 447
ODSEK 0290 ŠENTRUPERT – LOČICA
OD KM 6+990,00 DO KM 7+170,00
Z DOGRADITVIJO HODNIKA ZA PEŠČE

ŠT.: 136–2018